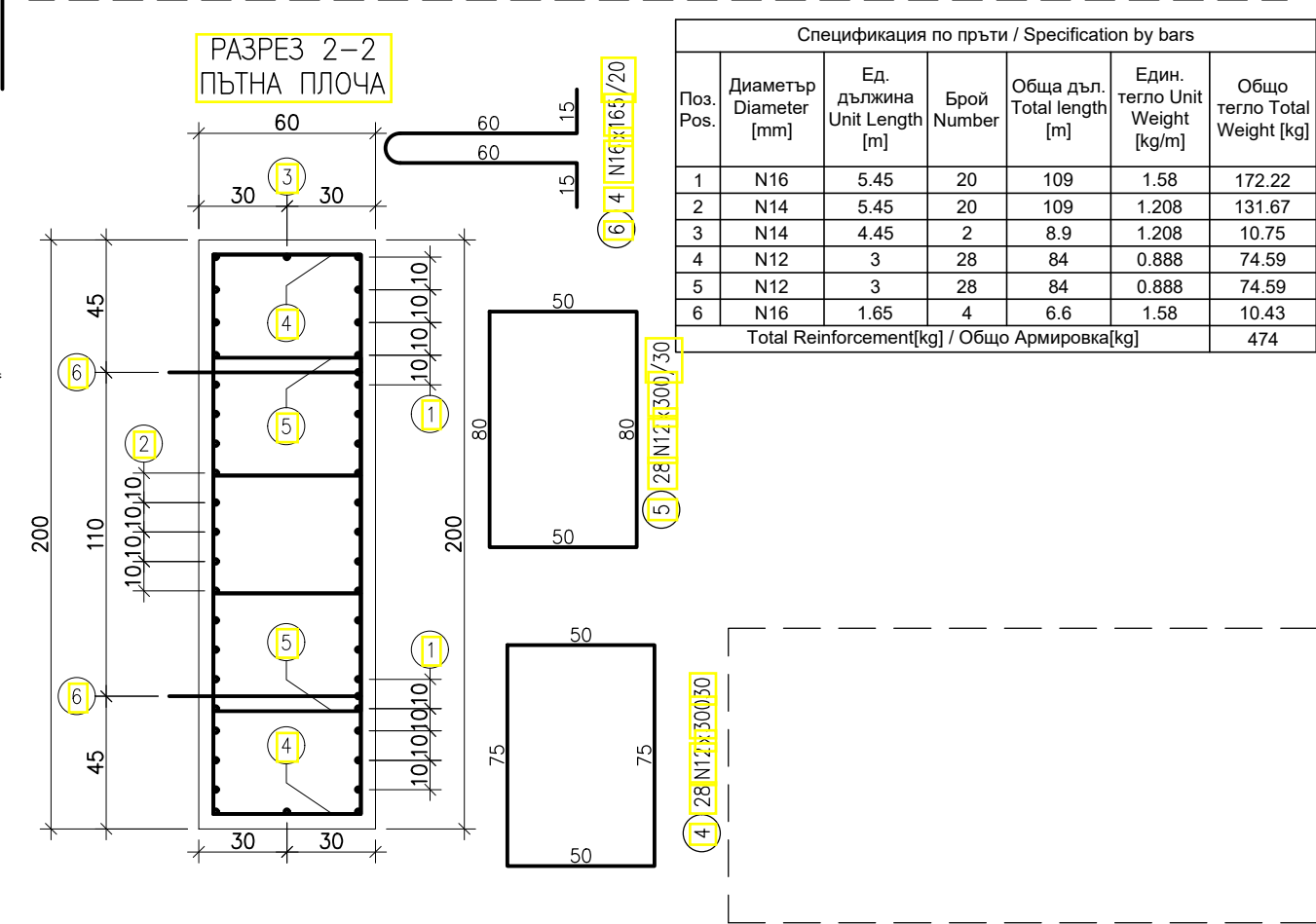
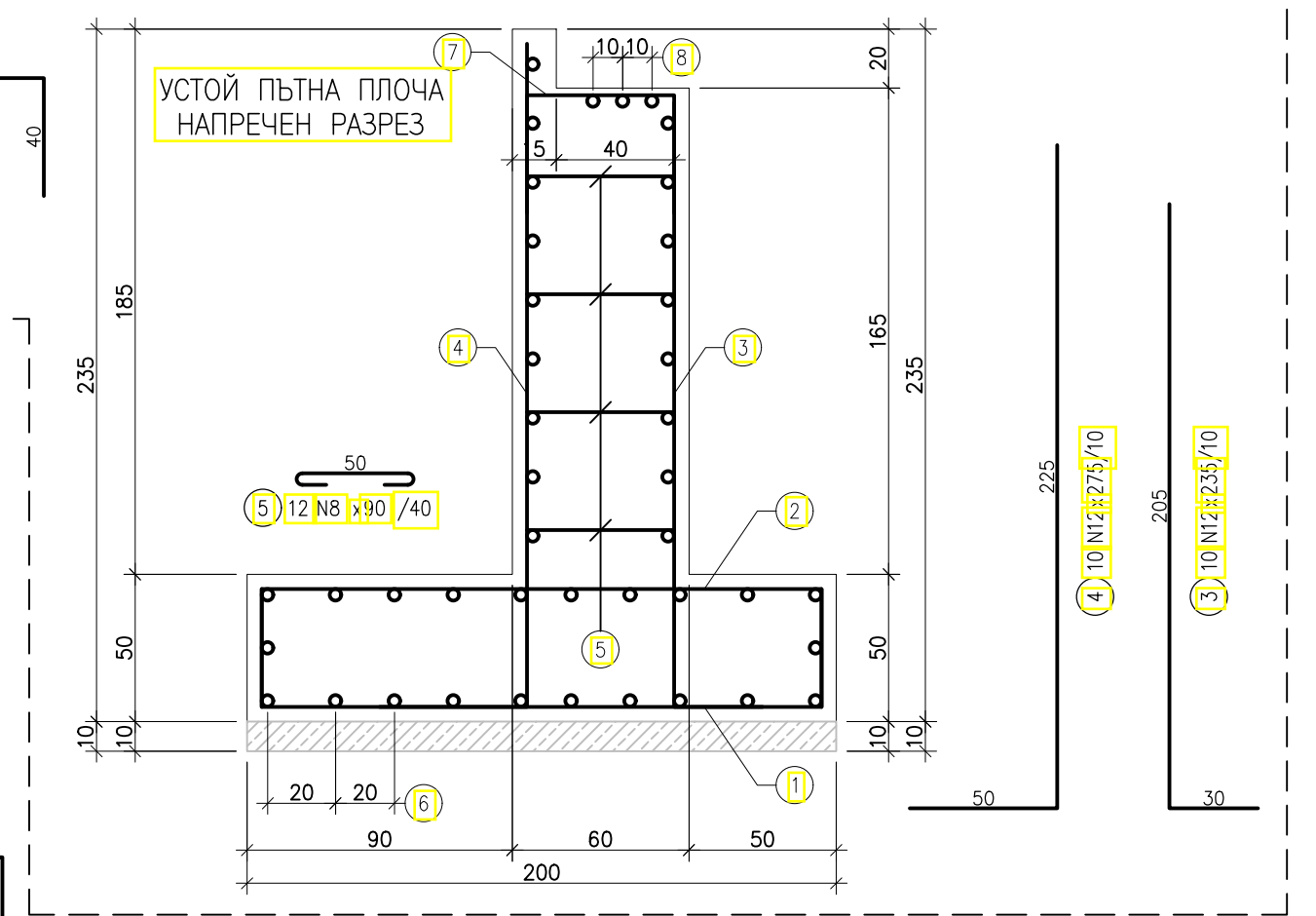
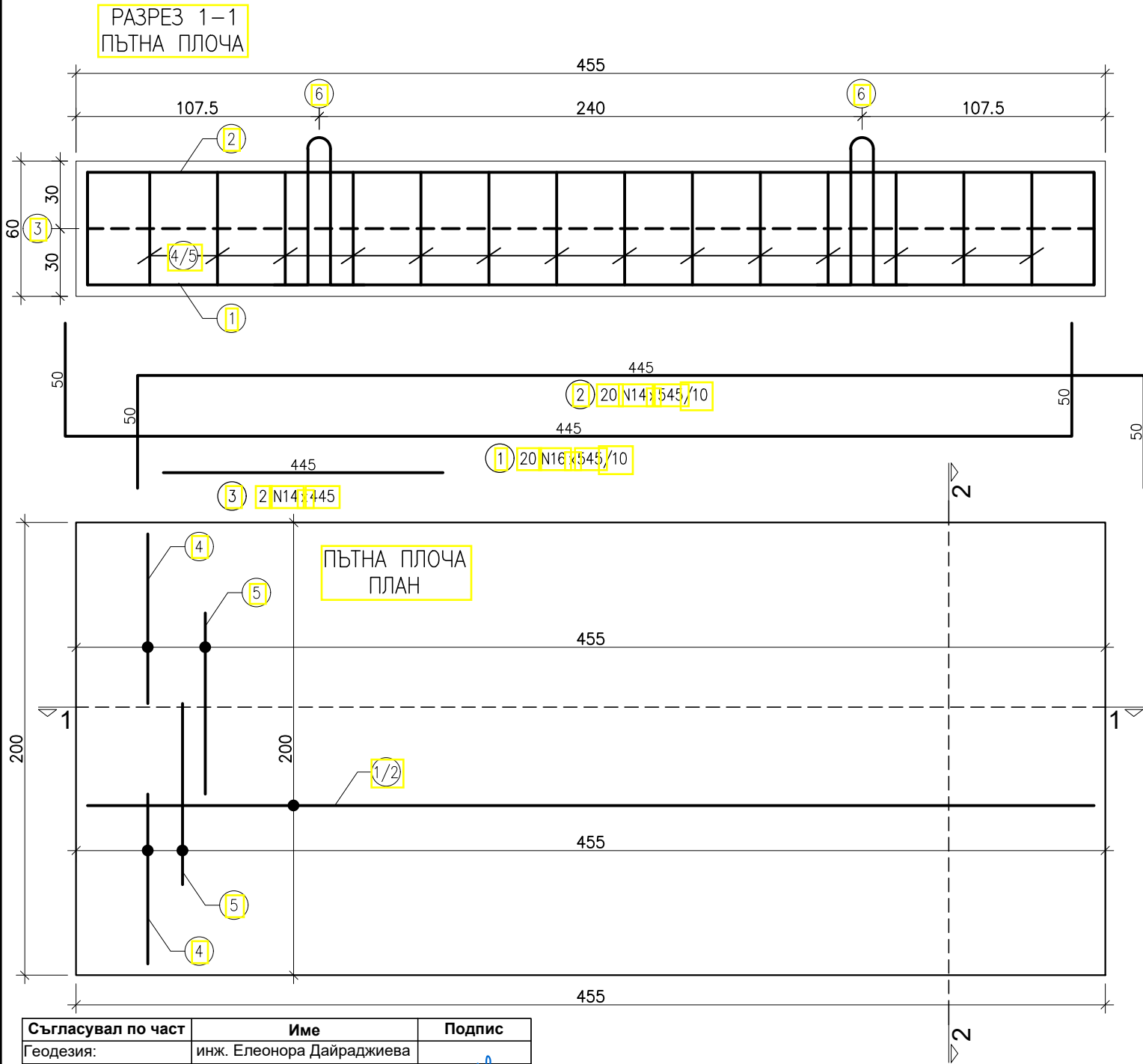


Спецификация по пръти / Specification by bars						
Поз. Pos.	Диаметър Diameter [mm]	Ед. дължина Unit Length [m]	Брой Number	Обща дъл. Total length [m]	Един. тегло Unit Weight [kg/m]	Общо тегло Total Weight [kg]
1	N12	2.7	10	27	0.888	23.98
2	N14	2.7	10	27	1.208	32.62
3	N12	2.35	10	23.5	0.888	20.87
4	N12	2.75	10	27.5	0.888	24.42
5	N8	0.9	12	10.8	0.395	4.27
Total Reinforcement[kg] / Общо Армировка[kg]						106



Спецификация по пръти / Specification by bars						
Поз. Pos.	Диаметър Diameter [mm]	Ед. дължина Unit Length [m]	Брой Number	Обща дъл. Total length [m]	Един. тегло Unit Weight [kg/m]	Общо тегло Total Weight [kg]
1	N16	5.45	20	109	1.58	172.22
2	N14	5.45	20	109	1.208	131.67
3	N14	4.45	2	8.9	1.208	10.75
4	N12	3	28	84	0.888	74.59
5	N12	3	28	84	0.888	74.59
6	N16	1.65	4	6.6	1.58	10.43
Total Reinforcement[kg] / Общо Армировка[kg]						474

Съгласувал по част	Име	Подпис
Геодезия:	инж. Елеонора Дайраджиева	
Пътна :	инж. Марин Желев	
Конструктивна :	инж. Димитър Кирилов	
ПБ :	инж. Марин Желев	

Възложител		ОБЩИНА ПЕТРИЧ	Изпълнител	"ПИРИНСТРОЙИНЖЕНЕРИНГ"ЕАД	Проект :	„Изпълнение на ИНЖЕНЕРИНГ - изработване на КПН и проектиране на обект „Реконструкция на пътища BLG 1181 и BLG 1176 към местността Рупите, община Петрич“ и изпълнение на СМР на подобект „БЛАГОУСТРОЯВАНЕ ПОДХОДИ КЪМ МИНЕРАЛНИ БАНИ И БОСОБЯВАНЕ НА ПАРКИНГ В МЕСТНОСТТА РУПИТЕ, ОБЩИНА ПЕТРИЧ“			Договор :	№197/05.12.2016	
					Подобект :	„Реконструкция, рехабилитация на съществуващо трасе и изграждане на новопроектирана част от общински път - BLG 1181, находящ се в землището на с. Рупите, общ. Петрич, в участък (от км. 2+710 до км. 5+124.46) от връзката на проектното трасе с Общински път BLG 2155 до Античен град Хераклея Синтика“			Фаза / Ревизия :	РП	0
					Част:	Конструкции - защитно съоръжение газопровод			Дата :	2019г.	
					Съдържание :	Армировъчен план			Масщаб :	за лист А4	1:25
						Ръководител проект : инж. Димитър Кирилов			Чертеж # :	3	
						Проектант : инж. Димитър Кирилов					